

577-448-6-27

# WT1

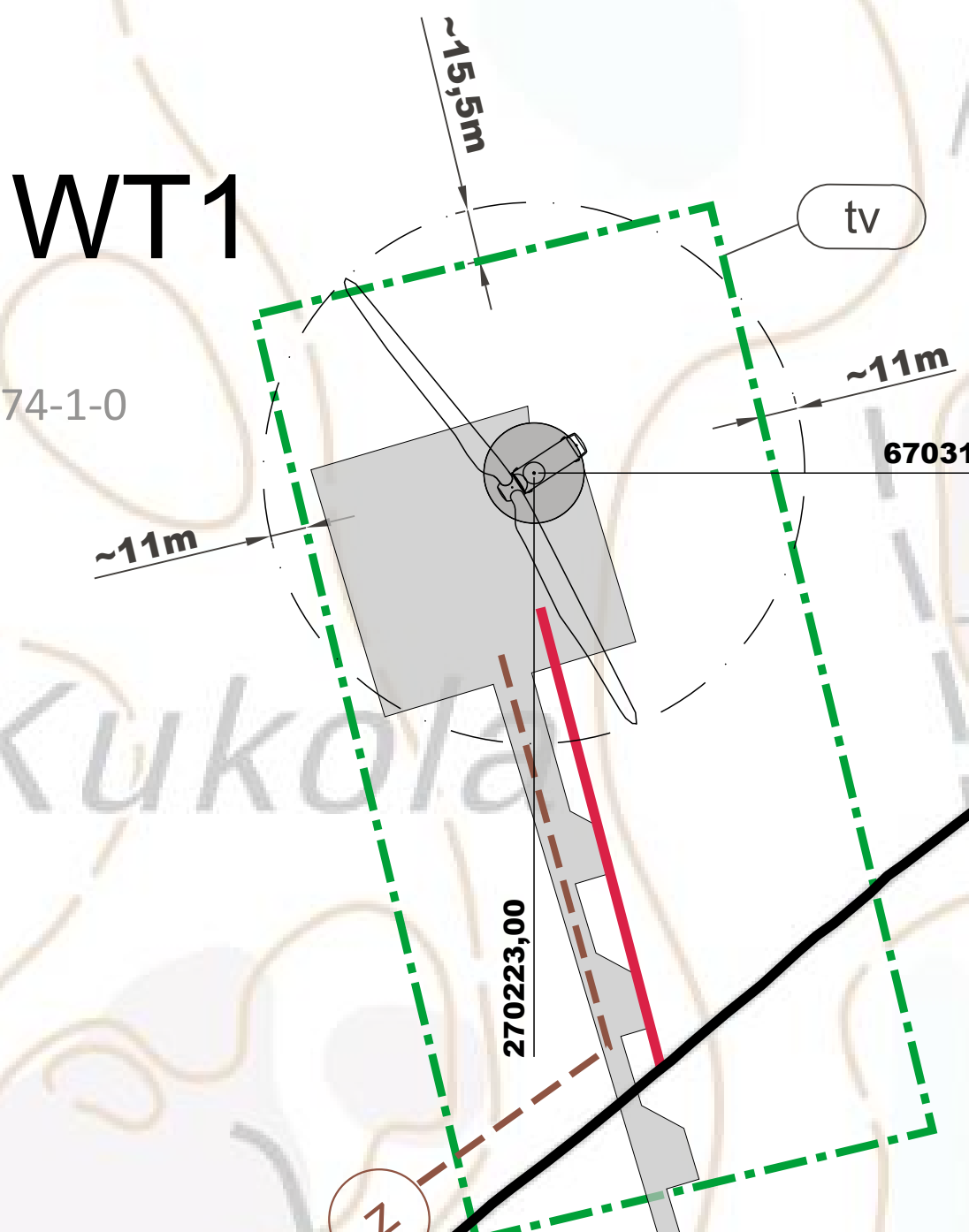
577-874-1-0

# Kukola




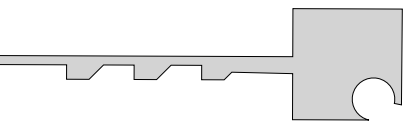

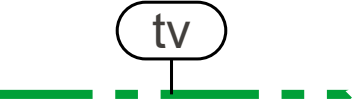
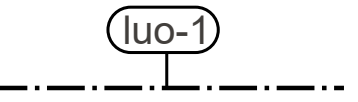

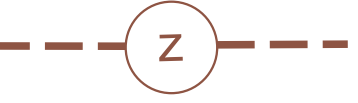

6703146,00


270223,00

269980,00

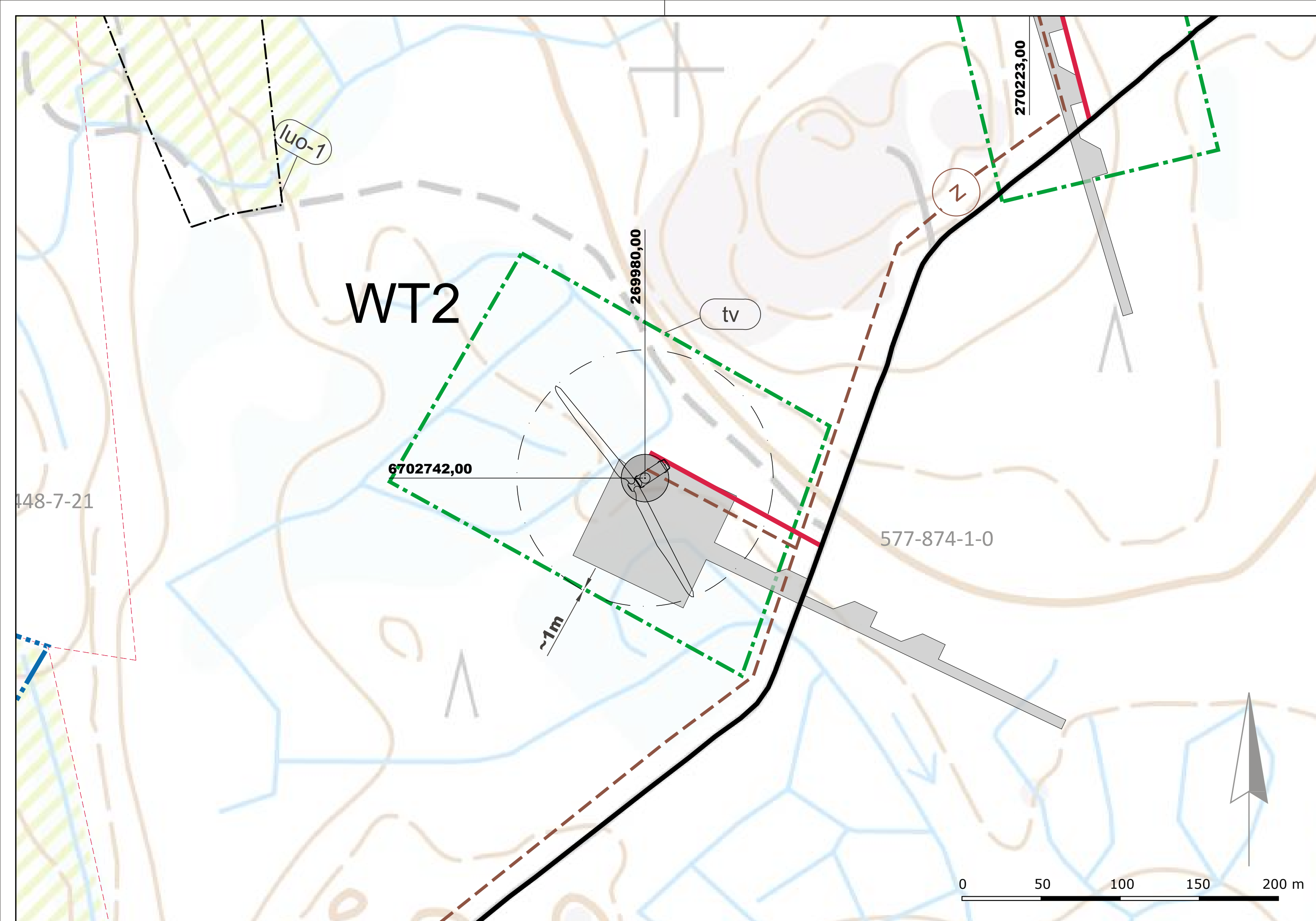


### Merkintöjen selitykset

-  Nykyinen/parannettava tieyhteys.
-  Ohjeellinen uusi tieyhteys.
-  Ohjeellinen tuulivoimalan sijainti ja alue, jolle tuulivoimalan roottorin siivet ulottuvat. Roottorin halkaisija 162 m.
-  Alustava voimalan nosto- ja asennusalue, tarkentuu myöhemmin.
-  Yleiskaavassa osoitetun tv-alueen ylitys.
-  Tuulivoimaloiden alue.
-  Luonnon monimuotoisuuden kannalta erityisen tärkeä alue. Liito-oravan esiintymisalue.
-  Yleiskaava-alueen raja.
-  Ohjeellinen uusi maakaapeli.
-  Kunnanraja


K.osa/Kylä	Kortteli/Tila	Tontti/Reknro	Viranomaisten merkintöjä		
		577-874-1-0			
Rakennustoimenpide			Koordinaattijärjestelmä	Kork. järj.	
			ETRS-TM35fin		
Rakennuskohteen nimi ja osoite			Piirustuksen sisältö	Mittakaava	
Huso-Pöylän tuulivoimapuisto			Asemapiirustus WT1	1:2000	
Paimio			Voimala: V162 - 5,6MW		
		Ramboll Finland Oy Pakkahuoneenaukio 2, 33101 Tampere	Suunn.ala	Työnro	Piirustuskoko
			15123891		Muutos
			<b>WT1</b>		
Suunn.(nimi, tutkinto, allekirjoitus)			Piirt.	Hyv.	Pvm
Marko Olli			TKos		17.2.2022

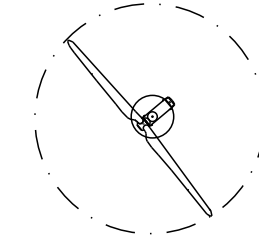
# T2



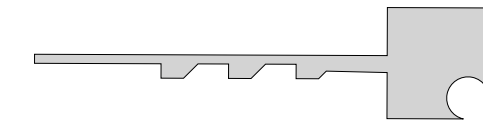
### Merkintöjen selitykset

 Nykyinen/parannettava tieyhteys.

 Ohjeellinen uusi tieyhteys.



Ohjeellinen tuulivoimalan sijainti ja alue, jolle tuulivoimalan roottorin siivet ulottuvat. Roottorin halkaisija 162 m.



Alustava voimalan nosto- ja asennusalue, tarkentuu myöhemmin.



Yleiskaavassa osoitetun tv-alueen ylitys.



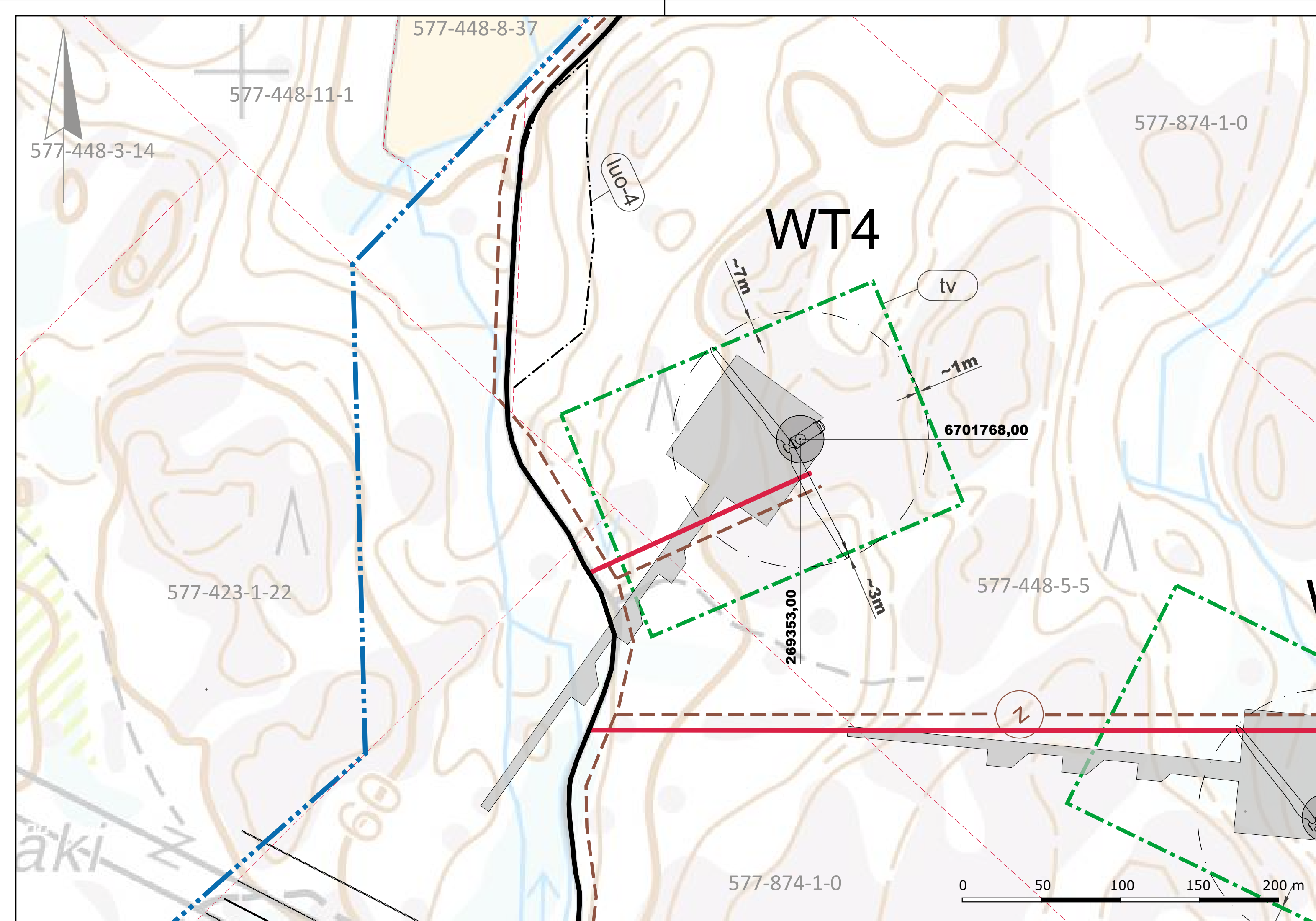
Tuulivoimaloiden alue.





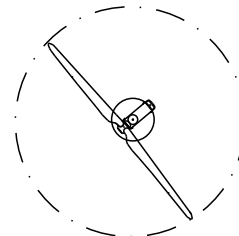
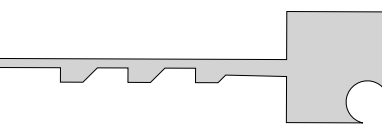


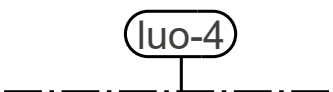

Ohjeellinen uusi maakaapeli.



K.osa/Kylä	Kortteli/Tila	Tontti/Reknro	Viranomaisten merkintöjä	
		577-874-1-0	Koordinaattijärjestelmä	Kork. järj.
Rakennustoimenpide			ETRS-TM35fin	
Rakennuskohteen nimi ja osoite			Piirustuksen sisältö	Mittakaava
Huso-Pöylän tuulivoimapuisto			Asemapiirustus WT2	1:2000
Paimio			Voimala: V162 - 5,6MW	
	Ramboll Finland Oy Pakkahuoneenaukio 2, 33101 Tampere	Suunn.ala	Työnro	Piirustuskoko
			15123891	Muutos
		<b>WT2</b>		
Suunn.(nimi, tutkinto, allekirjoitus)		Piirt.	Hyv.	Pvm
Marko Olli 		TKos		17.2.2022

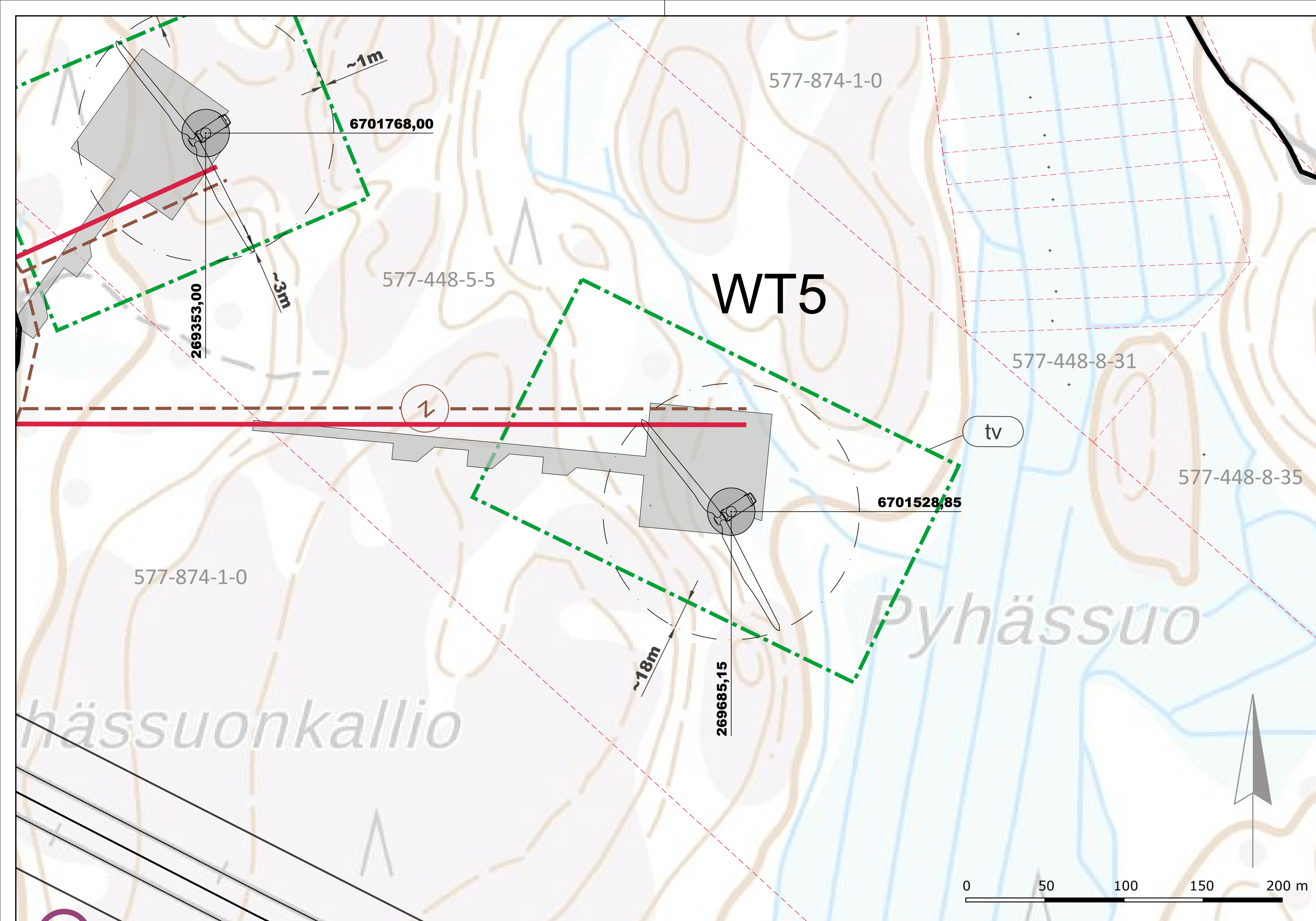







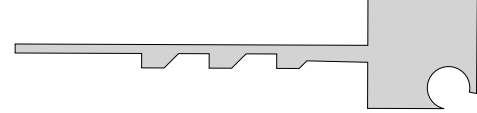

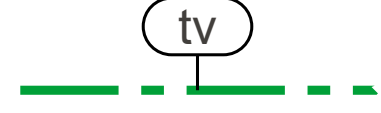
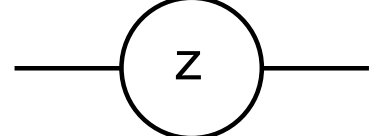

Merkintöjen selitykset


-  Nykyinen/parannettava tieyhteys.
-  Ohjeellinen uusi tieyhteys.
-  Ohjeellinen tuulivoimalan sijainti ja alue, jolle tuulivoimalan roottorin siivet ulottuvat. Roottorin halkaisija 162 m.
-  Alustava voimalan nosto- ja asennusalue, tarkentuu myöhemmin.
-  Yleiskaavassa osoitetun tv-alueen ylitys.
-  Tuulivoimaloiden alue.
-  Luonnon monimuotoisuuden kannalta erityisen tärkeä alue. Paikallinen huomionarvoinen luontokohde.
-  Ohjeellinen uusi maakaapeli.

K.osa/Kylä	Kortteli/Tila	Tontti/Reknro	Viranomaisten merkintöjä	
		577-448-5-5	Koordinaattijärjestelmä	Kork. järj.
Rakennustoimenpide			ETRS-TM35fin	
Rakennuskohteen nimi ja osoite			Piirustuksen sisältö	Mittakaava
Huso-Pöylän tuulivoimapuisto			Asemapiirustus WT4	1:2000
Paimio			Voimala: V162 - 5,6MW	
	Ramboll Finland Oy Pakkahuoneenaukio 2, 33101 Tampere	Suunn.ala	Työnro	Piirustuskoko
			15123891	Muutos
		<b>WT4</b>		
Suunn.(nimi, tutkinto, allekirjoitus)		Piirt.	Hyv.	Pvm
Marko Olli		TKos		17.2.2022

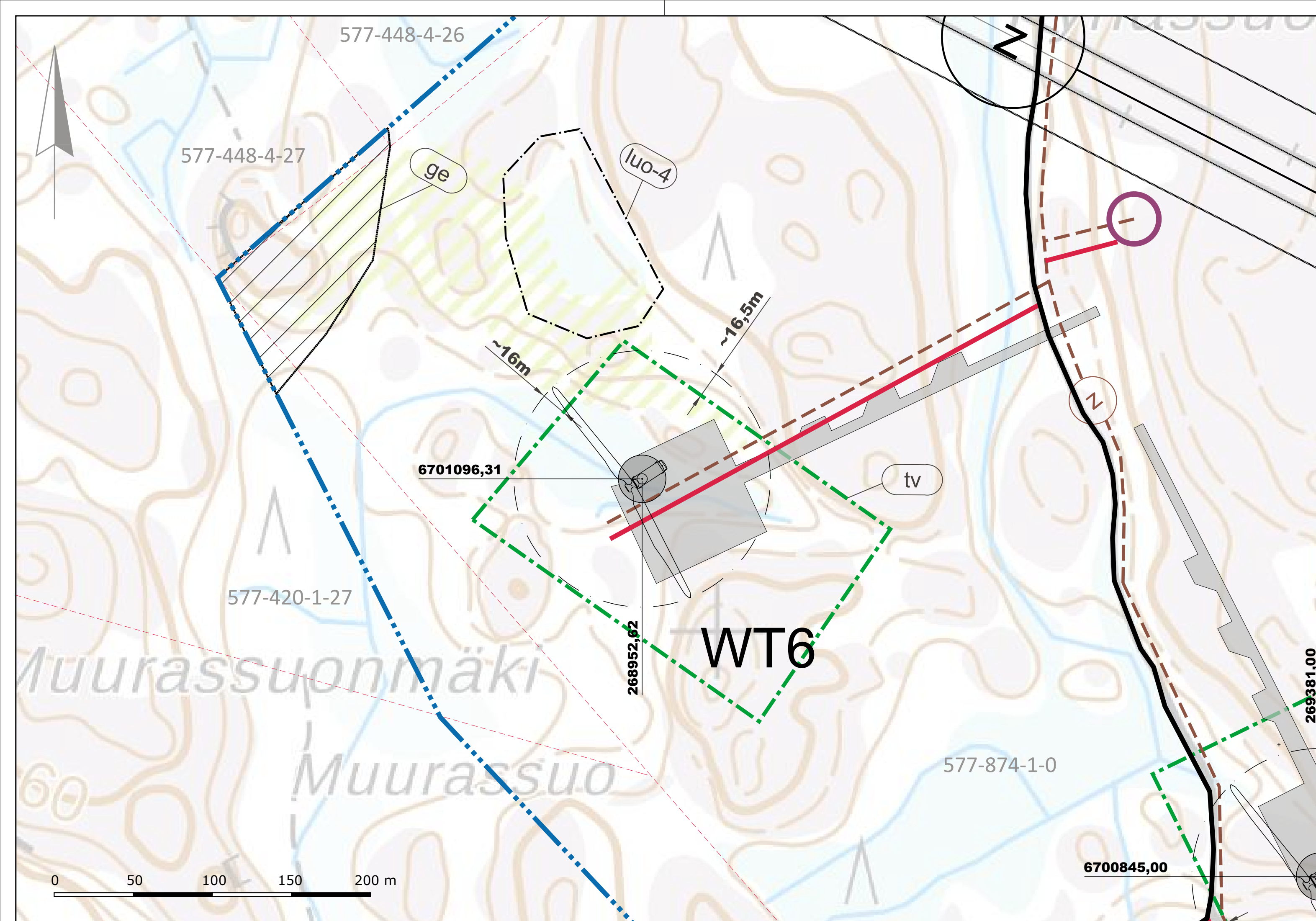




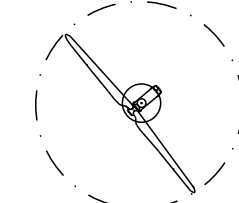
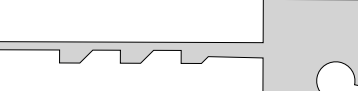

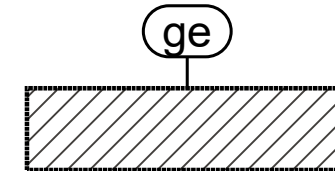

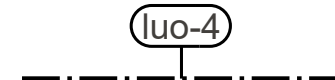


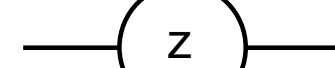


Merkintöjen selitykset



-  Nykyinen/parannettava tieyhteys.
-  Ohjeellinen uusi tieyhteys.
-  Ohjeellinen tuulivoimalan sijainti ja alue, jolle tuulivoimalan roottorin siivet ulottuvat. Roottorin halkaisija 162 m.
-  Alustava voimalan nosto- ja asennusalue, tarkentuu myöhemmin.
-  Yleiskaavassa osoitetun tv-alueen ylitys.
-  Tuulivoimaloiden alue.
-  Johto tai linja.
-  Ohjeellinen uusi maakaapeli.

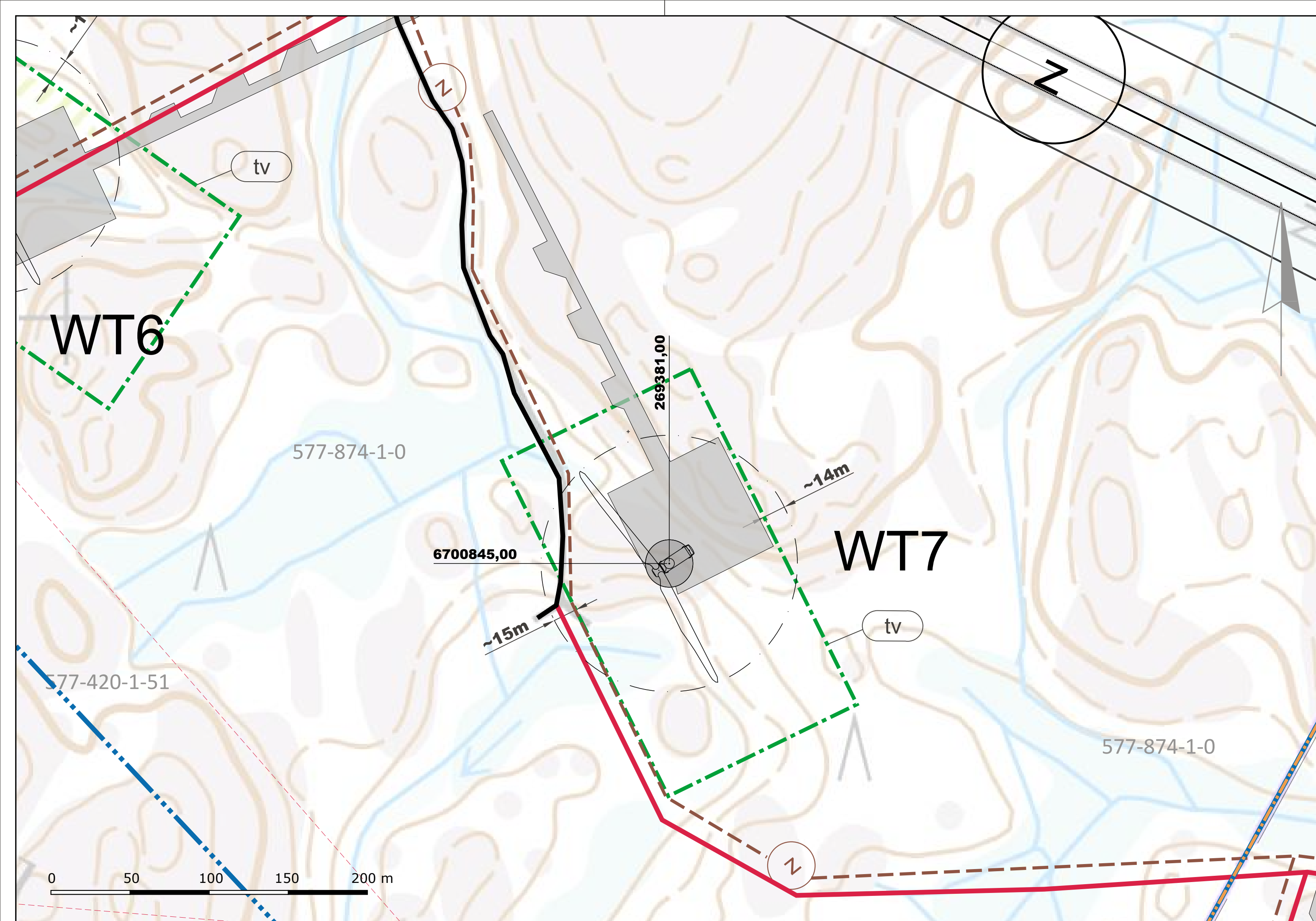
K.osa/Kylä	Kortteli/Tila	Tontti/Reknro	Viranomaisten merkintöjä	
		577-448-5-5	Koordinaattijärjestelmä	Kork. järj.
Rakennustoimenpide			ETRS-TM35fin	
Rakennuskohteen nimi ja osoite			Piirustuksen sisältö	Mittakaava
Huso-Pöylän tuulivoimapuisto			Asemapiirustus WT5	1:2000
Paimio			Voimala: V162 - 5,6MW	
	Ramboll Finland Oy Pakkahuoneenaukio 2, 33101 Tampere	Suunn.ala	Työnro	Piirustuskoko
			15123891	Muutos
			<b>WT5</b>	
Suunn.(nimi, tutkinto, allekirjoitus)			Piirt.	Hyv.
Marko Olli			TKos	Pvm
				17.2.2022




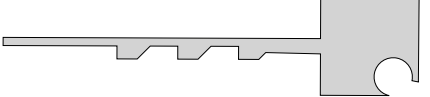






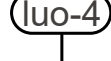







- Merkintöjen selitykset**
-  Nykyinen/parannettava tieyhteys.
  -  Ohjeellinen uusi tieyhteys.
  -  Ohjeellinen tuulivoimalan sijainti ja alue, jolle tuulivoimalan roottorin siivet ulottuvat. Roottorin halkaisija 162 m.
  -  Alustava voimalan nosto- ja asennusalue, tarkentuu myöhemmin.
  -  Yleiskaavassa osoitetun tv-alueen ylitys.
  -  Arvokas harjualue tai muu geologinen muodostuma. Valtakunnallisesti arvokas Kalkkimäki-Muurassuonmäki -kallioalue.
  -  Tuulivoimaloiden alue.
  -  Luonnon monimuotoisuuden kannalta erityisen tärkeä alue. Paikallinen huomionarvoinen luontokohde.
  -  Yleiskaava-alueen raja.
  -  Ohjeellinen sähköasema.
  -  Johto tai linja.
  -  Ohjeellinen uusi maakaapeli.
  -  Kunnanraja

K.osa/Kylä	Kortteli/Tila	Tontti/Reknro	Viranomaisten merkintöjä	
		577-874-1-0		
Rakennustoimenpide		Koordinaattijärjestelmä	Kork. järj.	
		ETRS-TM35fin		
Rakennuskohteen nimi ja osoite		Piirustuksen sisältö	Mittakaava	
Huso-Pöylän tuulivoimapuisto		Asemapiirustus WT6	1:2000	
Paimio		Voimala: V162 - 5,6MW		
	Ramboll Finland Oy Pakkahuoneenaukio 2, 33101 Tampere	Suunn.ala	Työnro	Piirustuskoko
			15123891	Muutos
		Piirustusno		
		<b>WT6</b>		
Suunn.(nimi, tutkinto, allekirjoitus)		Piirt.	Hyv.	Pvm
Marko Olli 		TKos		17.2.2022



- Merkintöjen selitykset**
-  Nykyinen/parannettava tieyhteys.
  -  Ohjeellinen uusi tieyhteys.
  -  Ohjeellinen tuulivoimalan sijainti ja alue, jolle tuulivoimalan roottorin siivet ulottuvat. Roottorin halkaisija 162 m.
  -  Alustava voimalan nosto- ja asennusalue, tarkentuu myöhemmin.
  -  Yleiskaavassa osoitetun tv-alueen ylitys.
  -  Arvokas harjualue tai muu geologinen muodostuma. Valtakunnallisesti arvokas Kalkkimäki-Muurasuonmäki -kallioalue.
  -  Tuulivoimaloiden alue.
  -  Luonnon monimuotoisuuden kannalta erityisen tärkeä alue. Paikallinen huomionarvoinen luontokohde.
  -  Yleiskaava-alueen raja.
  -  Ohjeellinen sähköasema.
  -  Johto tai linja.
  -  Ohjeellinen uusi maakaapeli.
  -  Kunnanraja

K.osa/Kylä	Kortteli/Tila	Tontti/Reknro	Viranomaisten merkintöjä	
		577-874-1-0	Koordinaattijärjestelmä	Kork. järj.
Rakennustoimenpide			ETRS-TM35fin	
Rakennuskohteen nimi ja osoite			Piirustuksen sisältö	Mittakaava
Huso-Pöylän tuulivoimapuisto			Asemapiirustus WT7	1:2000
Paimio			Voimala: V162 - 5,6MW	
	Ramboll Finland Oy	Suunn.ala	Työnro	Piirustusnro
	Pakkahuoneenaukio 2, 33101 Tampere		15123891	WT7
Suunn.(nimi, tutkinto, allekirjoitus)		Piirustusnro	Piir.	Hyv.
Marko Olli			TKos	Pvm
				17.2.2022